



Distance : 20km
Difficulté : moyenne
Temps de parcours : env. 2h



Véloroute du vignoble, départ du circuit à Turckheim

Variante : possibilité de faire un détour par Kaysersberg et son centre historique.

Circuit 1 PARTICULARITÉS

Parcours offrant de beaux points de vue sur la plaine, à travers le vignoble. Cet itinéraire est ponctué par des traversées dans des villages alsaciens de caractère, situés au pied des Vosges.

Au départ de Turckheim, une visite du centre-ville historique s'impose naturellement. D'autres sites remarquables font l'attrait de cette promenade : Ammerschwih, Kientzheim (promenade des remparts et tour des voleurs...), Sigolsheim et la cité impériale de Kaysersberg.

Départ et accès : D

Turckheim

Place de la République (face à la gare).

Suivre la rivière la Fecht, rive gauche, par la rue du Maréchal de Lattre. Prendre à gauche la rue du curé Jean Royer puis tout droit chemin du Boland.

Continuer tout droit le chemin du Kreuzweg. Croiser la RD 11.2 tout droit. 1

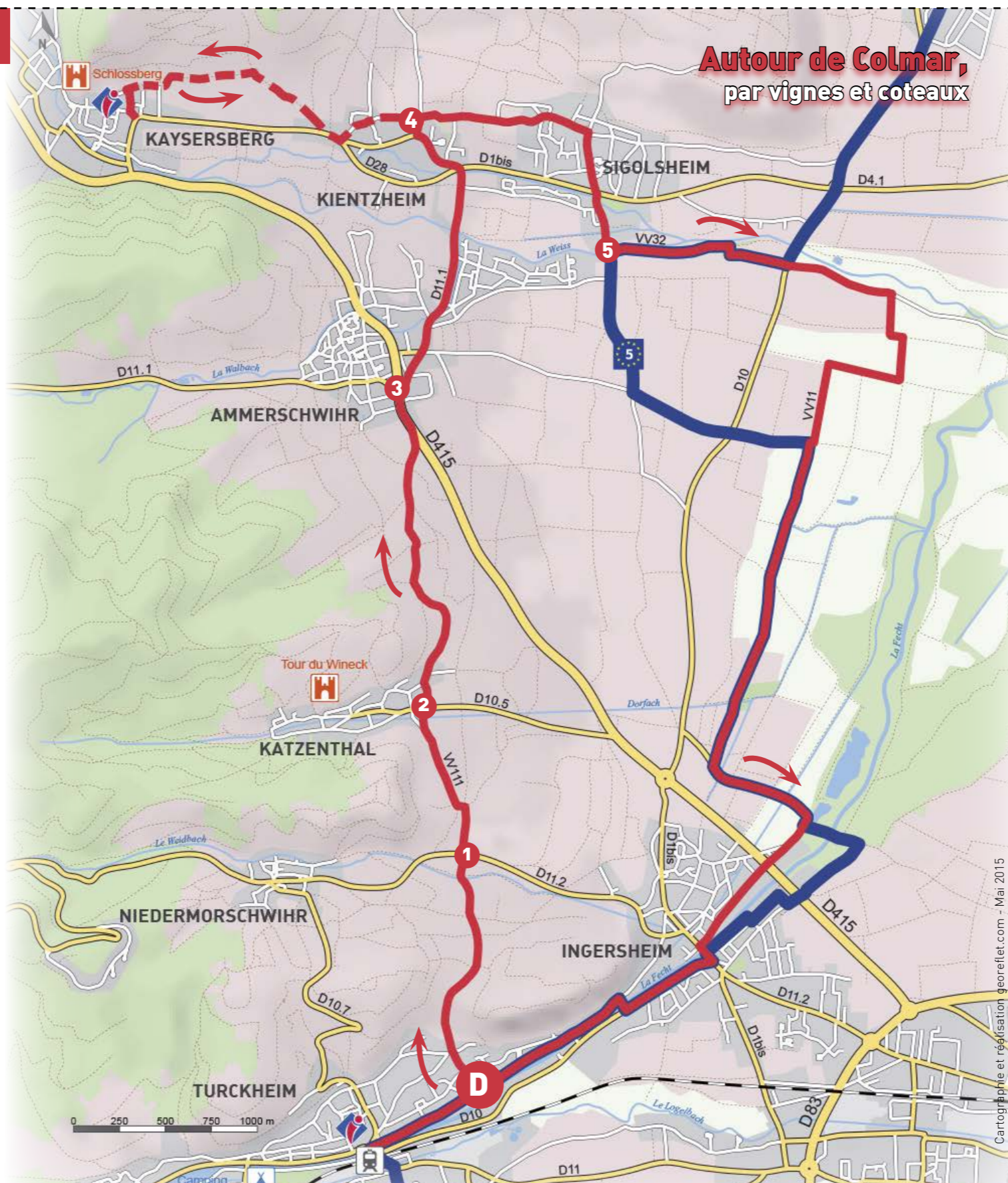
Au croisement, suivre la VV11 à droite rue de Niedermorschwihr à l'entrée de Katzenthal. Croiser la D10.5 en ville, continuer tout droit puis tourner à la 1ère à droite, rue d'Ammerschwih (suivre la VV11). 2

Continuer le chemin rural tout droit jusqu'à Ammerschwih et rejoindre la D415, prendre à gauche sur la D415, puis à droite rue de Kientzheim (croix à l'intersection). 3

Traverser la rivière Weiss puis entrer à Kientzheim par la Grand' rue.

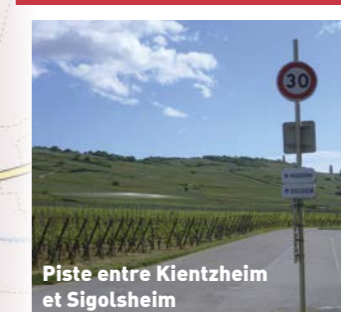
LÉGENDE

- Office de Tourisme
- Gare
- Camping
- Château
- EuroVelo Route
- Sens du circuit
- Départ
- Circuit
- Variante circuit



Autour de Colmar, par vignes et coteaux

Circuit 1 VARIANTE



Piste entre Kientzheim et Sigolsheim

La variante 4 consiste à traverser le village et emprunter la route du vin pour rejoindre directement le centre-ville de Kaysersberg.

Au retour de Kientzheim se diriger vers Sigolsheim par la rue des remparts, tout droit rue du Vogelgarte, puis à droite dans la rue de la 1ère Armée. Traverser la D1bis et prendre 5 la rue du Vieux Moulin pour rejoindre la rivière la Weiss. Emprunter l'itinéraire VV32 à gauche puis VV11 tout droit et suivre les indications cyclables pour retourner à Ingersheim par le chemin de l'Umbruchweg.

Circuit 1 POINTS D'INTÉRÊT

Le centre-ville historique de Turckheim est le point de départ de cette balade qui conduit à Sigolsheim en passant d'abord par Katzenthal, autre village autour des collines viticoles, surplombées par un premier château. Puis on remarque la Tour de la Garde à l'entrée d'Ammerschwih, avant de rejoindre Kientzheim où il est possible d'emprunter la promenade des remparts, d'admirer la place de la mairie et les peintures murales de la Ville. Enfin, Kaysersberg (son centre historique et son château) mérite le détour.

1 CIRCUIT À VÉLO LA DÉCAPOLE PAR VIGNES & COTEAUX



Boucle d'Alsace à vélo



Ces circuits ont été réalisés et vous sont offerts par la Communauté d'Agglomération de Colmar www.agglo-colmar.fr



Le retour se poursuit le long des prairies et de la rivière Fecht, puis emprunte les chemins ruraux de la Waldeslust, ramenant au centre d'Ingersheim, où il est possible d'admirer le pigeonier du parc de Marchbach et la villa Fleck. Retour à Turckheim par le même chemin.



Dans le vignoble

Cartographie et réalisation georeifet.com - Mai 2015



Distance : 18 km

Difficulté : facile

Temps de parcours : 2 heures
(hors pauses et visites)

Circuit passant par Colmar et les autres villages touristiques au pied des Vosges : Eguisheim (un des plus beaux villages de France), Wettolsheim, Wintzenheim.

Départ et accès : D**Place Rapp**

(Centre-ville de Colmar)
Boulevard du Champ de Mars **1**, puis avenue Joffre jusqu'à la rue Clémenceau que vous prendrez à gauche. **2** puis continuer tout droit. Prendre la 2^{ème} à droite (la rue Serpentine) qui longe la rivière « la Lauch ».

Continuer tout droit le chemin cyclable du Lauch-werb (au bord de l'eau).

Continuer toujours tout droit par une route sinueuse dans les champs.

Prendre à droite **3** pour longer la rivière « la Thur » (route goudronnée sur la digue).

Continuer toujours tout droit (passer devant la « maison des chats »)

4 et passer une barrière. La piste continue sur une partie en sable concassé, que l'on quitte à la 1^{ère} route à droite **5**.


Continuer tout droit pour rejoindre la ville d'Eguisheim, par un pont au dessus de la voie ferrée, tourner tout de suite à droite **6** puis à 1^{ère} gauche sous le pont pour rejoindre la D14 au rond point **7** voir photo.

Il est conseillé de faire une pause pour visiter le centre-ville d'Eguisheim en prenant l'accès piétonnier.

En sortant du centre, prendre à droite pour rejoindre l'EuroVélo Route 5, en prenant la 1^{ère} à droite **8** par la rue de Colmar puis tout droit jusqu'à Wettolsheim. À la rue de Marchbach, prendre la 1^{ère} à droite **9** puis la 1^{ère} à gauche, route d'Eguisheim.

Passer dans la ville tout droit, puis tourner à gauche rue de Feldkirch **10** (cimetière).

Rejoindre Wintzenheim par la rue des 3 châteaux, puis à droite par la rue des 3 épis jusqu'au carrefour du Faubourg des Vosges (Simply Market) **11**.



Place Rapp

Observation : L'itinéraire peut être raccourci en empruntant la piste cyclable entre Wettolsheim et Colmar.

Circuit 2

PARTICULARITÉS

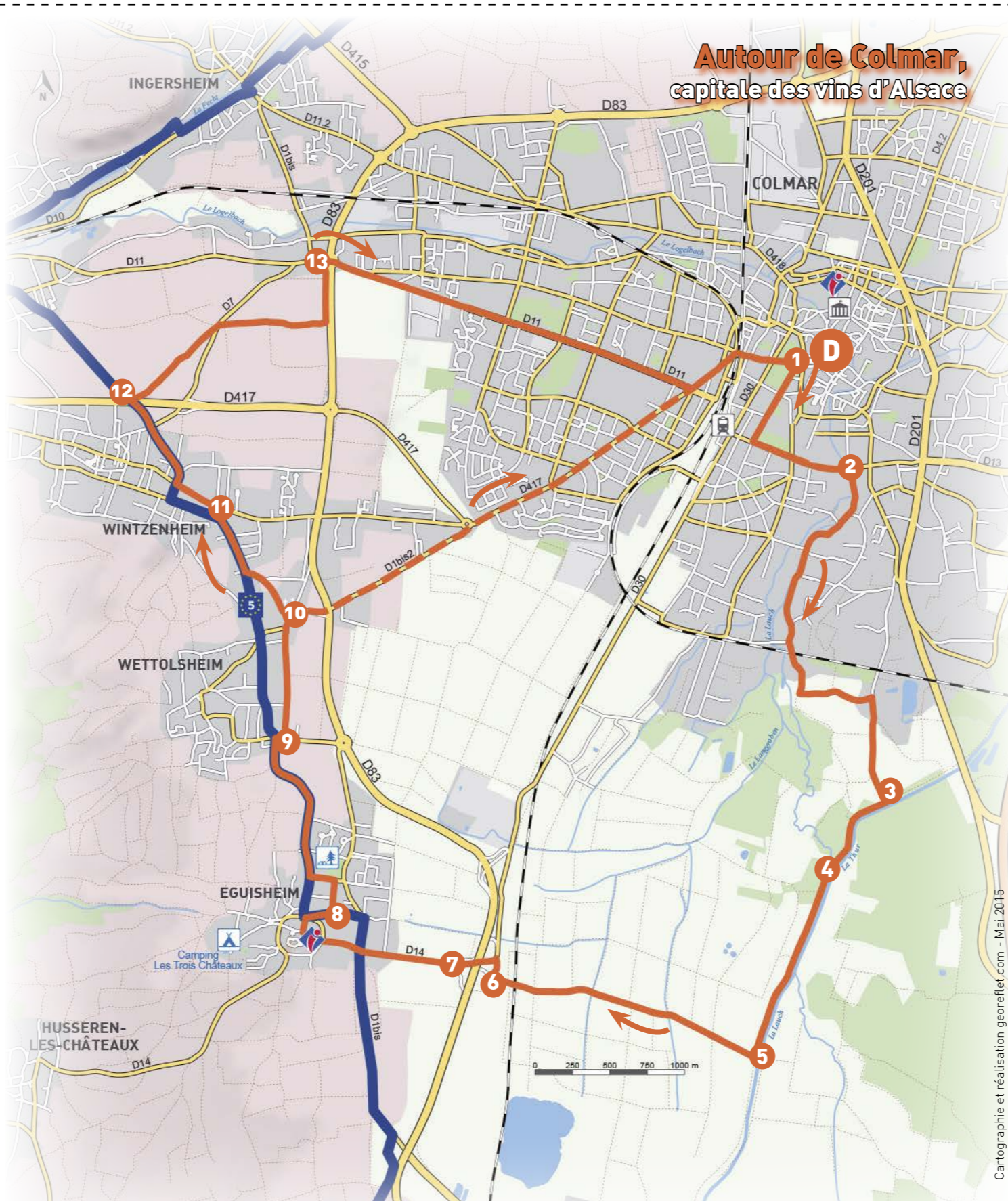
Parcours très varié entre centres villes, vignoble et plaine.

Cette balade emprunte différents chemins en bordure de l'eau avec vue sur les Vosges et les châteaux aux alentours.

Quelques sections de l'itinéraire passent en ville (Colmar, Eguisheim, Wintzenheim) et utilisent des voies rurales sur des routes et des chemins moins fréquentés jusqu'à l'EuroVélo Route 5, via le quartier sud de Colmar jusqu'à la piste qui longe la rivière de la Thur.



Le long de la Lauch

**Autour de Colmar, capitale des vins d'Alsace**

Traverser le rond point et continuer tout droit rue des 3 épis par l'EuroVélo Route 5 puis la route de Wettolsheim, jusqu'à Wintzenheim.

Continuer les indications WV11 jusqu'à un petit rond-point.

Aller tout droit et suivre les indications EuroVélo Route 5, jusqu'à un carrefour qui emprunte un passage surélevé au-dessus de la D417. **12**

Prendre à droite : prendre la partie qui emprunte un chemin rural dans les vignes (piste cyclable indiquée en direction Colmar).

Aller tout droit et traverser ensuite la RD 7 ; continuer les indications jusqu'à un petit rond-point (dit du petit Ligibell) **13**.

Rejoindre ensuite le centre-ville de Colmar par la piste cyclable le long de la RD11 puis avenue de la liberté (piste sur allée centrale), menant directement à la gare. Rejoindre la place Rapp en empruntant le souterrain.

LÉGENDE

- Office de Tourisme
- Gare
- Mairie
- Parc de repos
- Camping
- Château
- Sens du circuit
- Départ
- Circuit
- Variante circuit

Ces circuits ont été réalisés et vous sont offerts par la Communauté d'Agglomération de Colmar
www.agglo-colmar.fr

PARTENAIRES



POINTS D'INTÉRÊT

La **Place Rapp** et le **Centre Historique de Colmar** – le quartier des maraichers de Colmar (côté sud de Colmar), la **promenade au bord de la Thur** avec vue sur les Vosges à l'ouest, (tables et bancs au bord de l'eau), aperçu du **château du Hohlsbourg**, des 3 châteaux et du Hagueneck.

La visite du **Centre Historique d'Eguisheim**, le parcours dans le vignoble au pied des Vosges, la **grotte de la réplique de Mas-sabielle** en se dirigeant vers la Mairie de Wettolsheim (détour par le centre-ville).

